

# Zufahrtsbeschreibung Clubheim MEC Tarp

## Wir freuen uns über Ihren Besuch!

(Auf Grund der begrenzten Platzverhältnisse leider nicht geeignet für größere Reisegruppen)

Normalerweise sind wir an den Bastelterminen Samstag nachmittags und Dienstag abends dort anzutreffen - trotzdem empfiehlt sich eine Anmeldung (telef. oder per Email) bei einem der 4 freundlichen Herren auf der Startseite dieser Homepage (z.B. bei [Kai.Eichstaedt@t-online.de](mailto:Kai.Eichstaedt@t-online.de) - gelegentlich haben wir etwas anderes vor, und Sie würden vor einer schweren, verschlossenen Tür stehen).

Wege und Straßen auf einem Flugplatz der Bundeswehr werden i.d.R. von Navigationssystemen nicht angezeigt. Es wird noch ein Weilchen dauern, bis die Gemeinde hier Straßennamen vergibt (ist in Planung, bisher heißt alles „Bäckerweg“), und dann müsste man sein NAVI auch erst mal updaten...

Für Ortsunkundige sind wir wohl am einfachsten folgendermaßen zu finden:

1. BAB 7 Flensburg - Hamburg, Ausfahrt Tarp
2. Durch Tarp nach Eggebek.

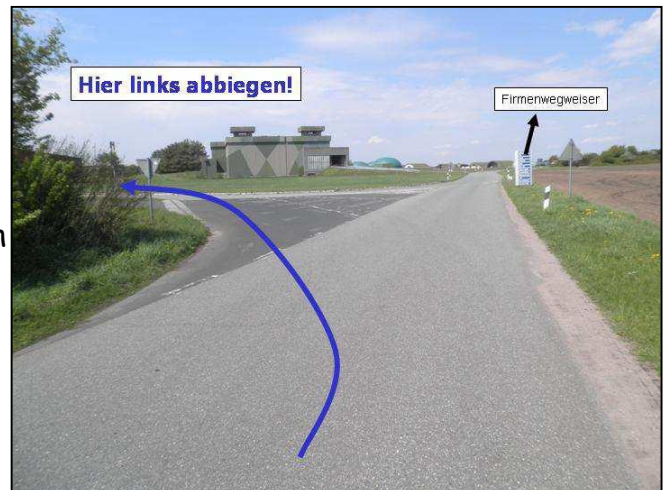
3. In Eggebek an der Tankstelle (da gibt es nur eine) rechts abbiegen Richtung Kleinjörll, dem Straßenverlauf folgen.



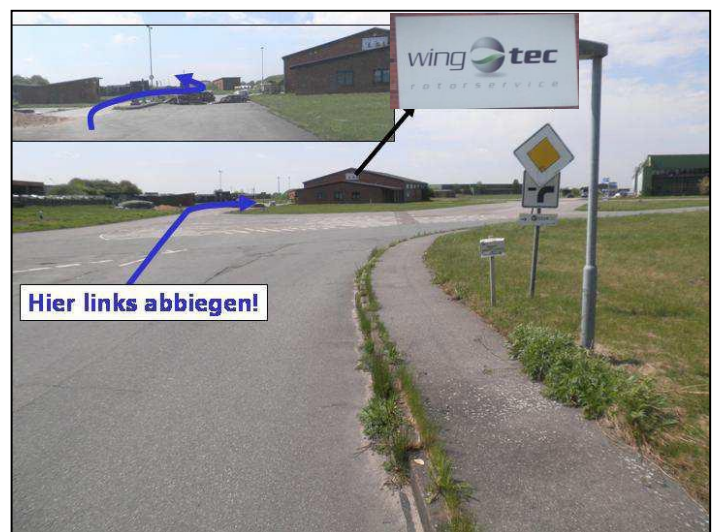
4. Ein paar hundert Meter hinter dem Ortsschild von Eggebek (nach einer lang gestreckten Rechtskurve) rechts abbiegen zum „GPC“ (Gewerbepark Carstensen) - ab hier stellen wir bei Veranstaltungen Hinweisschilder auf!



5. Nach kurzer Fahrt befinden Sie sich auf dem ehem. Bundeswehrflugplatz (das Wachhäuschen steht noch) - am ersten Firmenwegweiser links abbiegen.



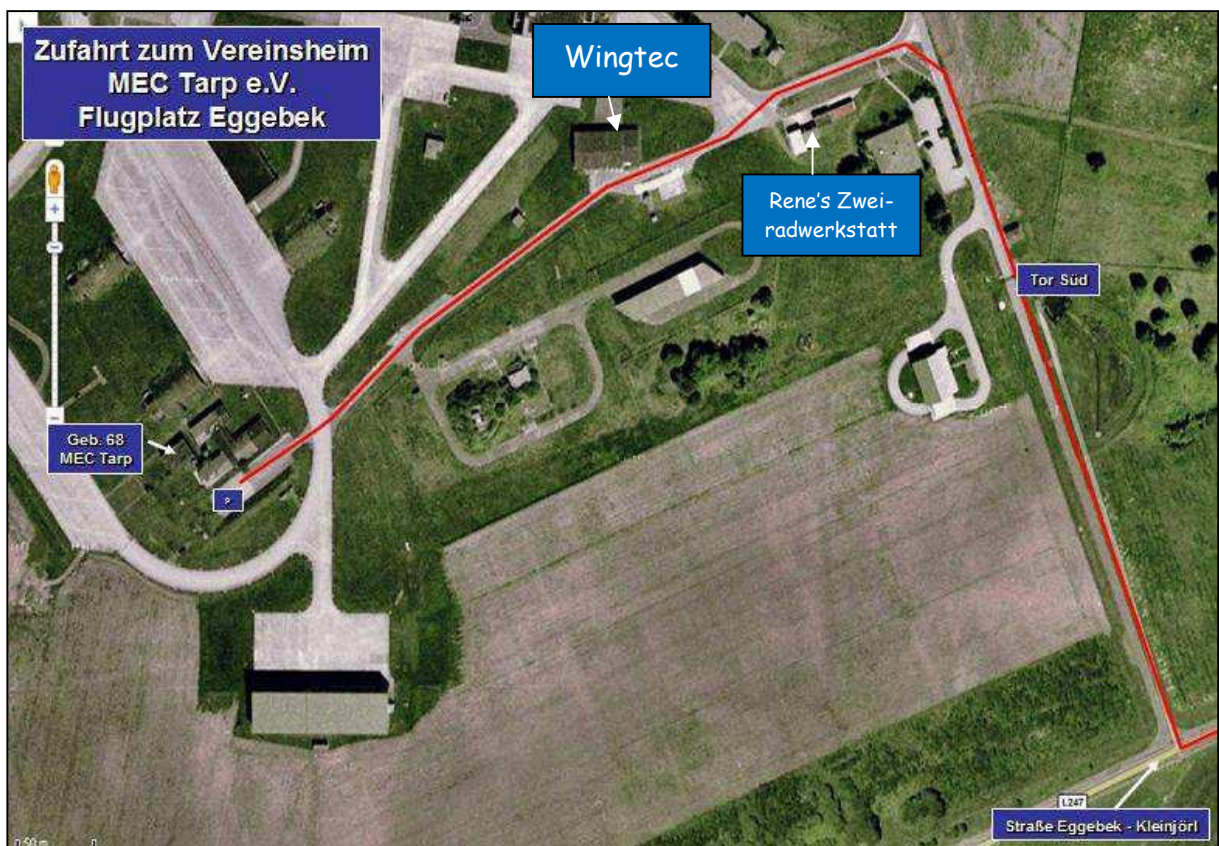
6. Vor der Firma „Wingtec“ (Geb. 60) links halten, das Firmengebäude rechts liegen lassen. Bitte nicht zu schnell fahren, da beim Verlassen der Vorfahrtstraße diese leicht nach links abfällt - also Vorsicht.



Links ist ein abgezauntes Gelände. Früher standen dort mal diverse LKWs, jetzt ist dort ein Pfortentreff (Hundeschule). Geradeaus sieht man bereits den Ziegelbau der ehemaligen 2. Staffel des Marinefliegergeschwader 2, links vor dem Gebäude 64 ist ein Parkplatz - das ist Ihr Ziel!



7. Der Zugang zu unserem Clubheim liegt am Ende des Parkplatzes auf der rechten Seite, links neben dem Geb. 64.



Von oben sieht der Südteil des Flugplatzes so aus:

Eine Anreise mit öffentlichen Verkehrsmitteln ist nicht wirklich zu empfehlen: Mit dem Zug zum Bahnhof Tarp, weiter mit dem Bus nach Eggebek, von der zentralen Haltestelle in Eggebek (an der Schule) links herum der Hauptstr. folgen bis zum Ortsschild und dann weiter bei 4. (s.o.) - das sind etwa 2,6 km zu Fuß...